

Fietsroute

van Halbertsma's Plein in Grou (Leeuwarden, Friesland)
via Sneek, Súdwest-Fryslân, Friesland
naar Halbertsma's Plein in Grou (Leeuwarden, Friesland)

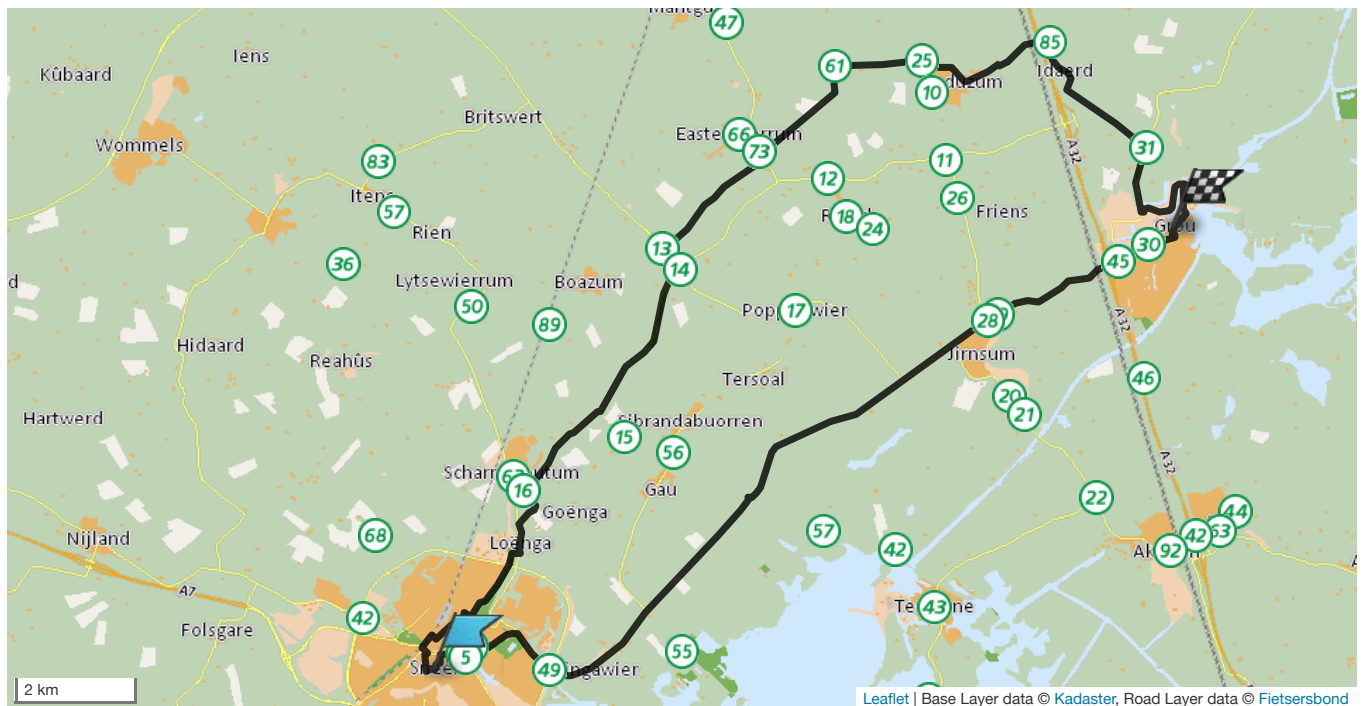
Deze route wordt u aangeboden door de Fietsersbond
en Europeesche verzekeringen.
<https://routeplanner.fietsersbond.nl>

Afstand 39.33 km
Routetype Makkelijk doorfietsen

































Let op: uw route bevat een veerpont of een weg die om een andere reden niet altijd toegankelijk is. Zie routeregel: 84
U kunt echter ook eerder het bord Yn'e Lijte volgen en dan het fietsbruggetje nemen bij de Lidl en doorrijden naar het
park. U rijdt dan niet via het centrum van Grou

Volledige route

























Start bij Halbertsma's Plein in Grou (Leeuwarden, Friesland) en ga zuidwaarts

1	Ga na 48 meter op de kruising	rechtdoor	, naam wordt Boogstrjitte	↑	48 meter
2	Ga na 82 meter bij de Y-splitsing	schuin links	, naam blijft Boogstrjitte	↙	130 meter
3	Ga na 70 meter bij de zijstraat	rechtsaf	naar Parkstraat	→	200 meter
4	Ga na 55 meter op de kruising	rechtsaf	, naam blijft Parkstraat	→	255 meter
5	Ga na 221 meter bij de zijstraat	rechtdoor	, naam wordt Stationsweg	↑	476 meter
6	Ga na 1.0 km. op de kruising	rechtdoor	, naam wordt Reinerswei	↑	1.5 km.
7	Ga na 2.0 km. bij het kruispunt <i>Op deze weg komt u in de woonplaats Jirnsum.</i>	rechtdoor	, naam wordt Grousterdyk	↑	3.5 km.
8	Ga na 182 meter bij het kruispunt	linksaf	naar Rijksweg	←	3.7 km.
9	Ga na 34 meter bij het kruispunt	schuin rechts	naar Douwemastrjitte	↗	3.8 km.
10	Ga na 76 meter bij het kruispunt	rechtdoor	, naam wordt Bûtlânswei	↑	3.8 km.

11	Ga na 4.6 km. bij het einde <i>Op deze weg komt u in de woonplaats Tersoal.</i>	rechtdoor	, naam wordt Butlanswei		8.4 km.
12	Ga na 21 meter bij het einde	rechtdoor	, naam wordt Bûtlânswei		8.5 km.
13	Ga na 297 meter bij de T-splitsing	rechtsaf	, naam blijft Bûtlânswei		8.8 km.
14	Ga na 70 meter bij de T-splitsing	linksaf	, naam blijft Bûtlânswei		8.8 km.
15	Ga na 284 meter bij het einde <i>Op deze weg komt u in de woonplaats Sibrandabuorren.</i>	rechtdoor	, naam wordt Koaiwei		9.1 km.
16	Ga na 2.2 km. op de kruising <i>Op deze weg komt u in de woonplaats Offingawier.</i>	rechtdoor	, naam wordt Fiifgeawei		11.3 km.
17	Ga na 1.8 km. bij de zijstraat	linksaf	naar Groenedijk		13.2 km.
18	Ga na 88 meter op de kruising <i>Op deze weg komt u in de woonplaats Sneek.</i>	rechtsaf	, naam blijft Groenedijk		13.3 km.
19	Ga na 203 meter bij de rotonde	schuin links	, naam blijft Groenedijk		13.5 km.
20	Ga na 790 meter op de kruising	linksaf	naar Offingawiersterleane		14.3 km.
21	Ga na 252 meter op de kruising	rechtdoor	, naam wordt Burgemeester de Hoopark		14.6 km.
22	Ga na 55 meter op de kruising	rechtdoor	, naam wordt fietspad		14.6 km.
23	Ga na 215 meter bij de T-splitsing <i>In dit routeonderdeel zit een Paaltje.</i>	schuin rechts	naar Oudvaart		14.8 km.
24	Ga na 119 meter op de kruising	rechtdoor	, naam wordt fietspad		15.0 km.
25	Ga na 7 meter bij het einde <i>In dit routeonderdeel zit een Paaltje.</i>	rechtdoor	, naam wordt Oudvaart		15.0 km.
26	Ga na 115 meter op de kruising	rechtdoor	, naam wordt Jollenstraat		15.1 km.
27	Ga na 84 meter bij de Y-splitsing	schuin links	, naam blijft Jollenstraat		15.2 km.
28	Ga na 24 meter bij de T-splitsing	rechtsaf	naar Regenboogstraat		15.2 km.
29	Ga na 92 meter bij de T-splitsing	linksaf	naar Leeuwarderweg		15.3 km.
30	Ga na 71 meter bij de rotonde	schuin rechts	naar Prins Hendrikkade		15.4 km.
31	Ga na 423 meter bij de zijstraat	linksaf	naar Muntstraat		15.8 km.
32	Ga na 50 meter op de kruising	rechtdoor	, naam wordt Kleine Kerkstraat		15.9 km.
33	Ga na 105 meter bij de Y-splitsing	rechtsaf	naar Marktstraat		16.0 km.
34	Ga na 56 meter bij de zijstraat	linksaf	naar Grote Kerkstraat		16.0 km.
35	Ga na 99 meter op de kruising	schuin rechts	naar Oud Kerkhof		16.1 km.
36	Ga na 75 meter bij de Y-splitsing	schuin links	, naam blijft Oud Kerkhof		16.2 km.
37	Ga na 49 meter bij de T-splitsing	linksaf	naar Kerkgracht		16.2 km.
38	Ga na 21 meter op de kruising	rechtsaf	naar Koningsbrug		16.3 km.
39	Ga na 33 meter op de kruising	rechtsaf	naar Westersingel		16.3 km.
40	Ga na 333 meter op de kruising	linksaf	naar Parkstraat		16.6 km.
41	Ga na 91 meter bij het kruispunt <i>Deze afslag is bij een Verkeerslicht.</i>	rechtdoor	, naam wordt Bolswarderweg		16.7 km.

42	Ga na 41 meter op de kruising	rechtsaf	naar Kerkhoflaan	➔	16.8 km.
43	Ga na 269 meter op de kruising	rechtsaf	naar Overweg	➔	17.0 km.
44	Ga na 106 meter op de kruising	linksaf	naar Parallelweg	➜	17.1 km.
45	Ga na 647 meter op de kruising	rechtsaf	naar Goeman Borgesiuslaan	➔	17.8 km.
46	Ga na 111 meter op de kruising	rechtdoor	, naam wordt Berkenlaan	⬆	17.9 km.
47	Ga na 6 meter bij de zijstraat	linksaf	naar Sneek	➜	17.9 km.
48	Ga na 297 meter bij de Y-splitsing <i>Op deze weg komt u in de woonplaats Swettestate.</i>	rechtsaf	naar Foet	➔	18.2 km.
49	Ga na 43 meter bij de T-splitsing <i>Op deze weg komt u in de woonplaats Sneek.</i>	linksaf	naar Jaagpad	➜	18.2 km.
50	Ga na 220 meter bij de zijstraat	rechtdoor	, naam wordt fietspad	⬆	18.5 km.
51	Ga na 695 meter bij de Y-splitsing	schuin links	, naam blijft fietspad	↙	19.2 km.
52	Ga na 32 meter bij de T-splitsing	rechtsaf	, naam blijft fietspad	➔	19.2 km.
53	Ga na 80 meter bij de Y-splitsing	rechtsaf	naar Oerdyk	➔	19.3 km.
54	Ga na 6 meter bij het einde <i>Op deze weg komt u in de woonplaats Loënga.</i>	schuin links	naar Pasfeardyk	↙	19.3 km.
55	Ga na 600 meter bij het einde	schuin rechts	naar Pasfeardijk	↗	19.9 km.
56	Ga na 394 meter bij het kruispunt <i>Op deze weg komt u in de woonplaats Goënga.</i>	linksaf	naar Blankendalwei	➜	20.3 km.
57	Ga na 267 meter bij het kruispunt <i>Op deze weg komt u in de woonplaats Scharnegoutum.</i>	rechtsaf	, naam blijft Blankendalwei	➔	20.6 km.
58	Ga na 2.1 km. bij het einde	rechtdoor	, naam wordt Blankendalweg	⬆	22.7 km.
59	Ga na 1.9 km. bij het einde <i>Op deze weg komt u in de woonplaats Dearsum.</i>	rechtdoor	, naam wordt Nummer	⬆	24.6 km.
60	Ga na 151 meter op de kruising	rechtdoor	, naam wordt Dearsum	⬆	24.7 km.
61	Ga na 218 meter bij het einde	rechtdoor	, naam wordt Snitserdijk	⬆	24.9 km.
62	Ga na 222 meter bij de rotonde <i>Op deze weg komt u in de woonplaats Raerd.</i>	scherp links	naar Harstawei	↶	25.1 km.
63	Ga na 319 meter bij het einde <i>Op deze weg komt u in de woonplaats Dearsum.</i>	rechtdoor	, naam wordt Froonackerdyk	⬆	25.6 km.
64	Ga na 47 meter bij de zijstraat <i>Op deze weg komt u in de woonplaats Boazum.</i>	linksaf	naar Swettepaad	➜	25.6 km.
65	Ga na 41 meter bij de T-splitsing <i>Op deze weg komt u in de woonplaats Easterwierrum.</i>	linksaf	, naam blijft Swettepaad	➜	25.7 km.
66	Ga na 2.4 km. bij de T-splitsing <i>Op deze weg komt u in de woonplaats Easterwierum.</i>	linksaf	naar De Dille	➜	28.0 km.
67	Ga na 21 meter op de kruising <i>Op deze weg komt u in de woonplaats Easterwierrum.</i>	schuin links	naar Swettepaad	↙	28.1 km.
68	Ga na 2.0 km. bij de zijstraat <i>Op deze weg komt u in de woonplaats Easterwierum.</i>	rechtsaf	, naam blijft Swettepaad	➔	30.1 km.

69	Ga na 43 meter bij de zijstraat	rechtdoor	, naam wordt Nijlansdyk		30.1 km.
70	Ga na 1.5 km. op de kruising <i>Op deze weg komt u in de woonplaats Reduzum.</i>	rechtsaf	naar Overijsselsestraatweg		31.6 km.
71	Ga na 60 meter bij het kruispunt	schuin links	naar Legedyk		31.7 km.
72	Ga na 743 meter bij de Y-splitsing	schuin links	naar Haedstrjitte		32.4 km.
73	Ga na 49 meter bij de zijstraat	rechtdoor	, naam wordt Ayttawei		32.5 km.
74	Ga na 1.6 km. bij de T-splitsing <i>Op deze weg komt u in de woonplaats Idaerd.</i>	rechtsaf	naar Tsjaerderdyk		34.0 km.
75	Ga na 47 meter bij de T-splitsing	rechtsaf	naar Friesmawei		34.1 km.
76	Ga na 662 meter bij het einde	rechtdoor	, naam wordt Buorren		34.7 km.
77	Ga na 333 meter bij de zijstraat	rechtdoor	, naam wordt Hôflânswei		35.1 km.
78	Ga na 1.6 km. op de kruising <i>Op deze weg komt u in de woonplaats Grou.</i>	schuin rechts	naar Hôflân		36.7 km.
79	Ga na 994 meter bij het einde	rechtdoor	, naam wordt Galle Brege		37.7 km.
80	Ga na 30 meter bij het einde	rechtdoor	, naam wordt Hôflân		37.7 km.
81	Ga na 67 meter bij het kruispunt <i>Deze afslag is bij een ANWB-paddenstoel met Nummer 20721/001.</i>	linksaf	naar Garde Jagerswei		37.8 km.
82	Ga na 1.1 km. bij het einde	rechtdoor	, naam wordt Yn'e Lijte		38.9 km.
83	Ga na 120 meter bij de zijstraat	rechtsaf	, naam blijft Yn'e Lijte		39.0 km.
	Ga na 63 meter bij kade	rechtdoor	naar veerpont over Rechte Grou in Grou (Leeuwarden, Friesland)		39.1 km.
85	Ga na 532 meter bij kade <i>In dit routeonderdeel zit een Niet altijd toegankelijk, en een Veerpont met de volgende beschrijving: Naam: Grouw Yne Lyte - Hellingshaven; Plaatsnaam: Grouw Hellingshaven, Grouw Yne Lyte; Informatie: 06-29174926 (Pont Gastvrij Grou); Type veer: Motorveerboot; Opmerkingen: Voor overzetten van groepen buiten reguliere vaartijden: 06 2917 4926</i>	schuin rechts	naar Volmaweg		39.6 km.
86	Ga na 13 meter bij de T-splitsing	linksaf	, naam blijft Volmaweg		39.6 km.
87	Ga na 33 meter bij de Y-splitsing	scherp rechts	naar Kerkstraat		39.6 km.
88	Ga na 164 meter op de kruising	rechtdoor	, naam wordt Hoofdstraat		39.8 km.
89	Ga na 35 meter op de kruising	rechtsaf	naar Halbertsma's Plein		39.8 km.
90	Kom na 33 meter bij het eindpunt van uw route				39.9 km.

Deze route online bekijken

Scan de onderstaande qr-code met uw mobiele telefoon



Fietsersbond
Routeplanner

Download ook de vernieuwde app!